



Analyser une nouvelle trace (analyser.php?LAN=fr)



Utilisateur: THOMAS Clé:

Accès

Se connecter avec Facebook

Inscription

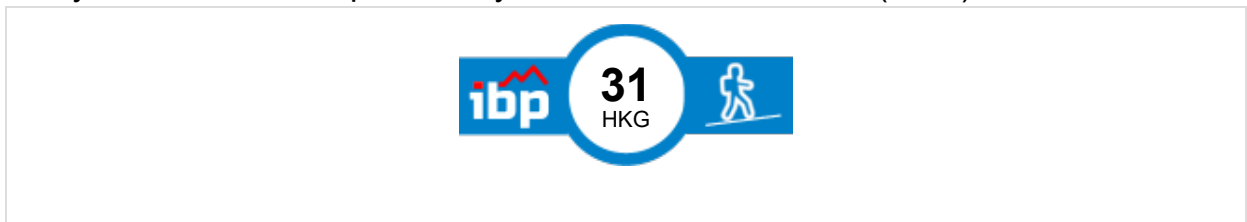
(<https://www.ibpindex.com/index.php/fr/resgistro2>)

Envoyer à un ami

Tweet



Analyse détaillée de la piste analysée comme Randonnée (HKG)



Trace : Séance 3 gpx Openrunner Langoiran.gpx


Ces vitesses sont moyennes pour le : **HKG** (Randonnée)

Réanalyser comme

BYC (Vélo) ([ibp_analisis_completo.php?](#)

REF=37839486766558&MOD=BYC&LAN=fr&REM=ffr&SMD=m&FRE=10) RNG (Course)

([ibp_analisis_completo.php?REF=37839486766558&MOD=RNG&LAN=fr&REM=ffr&SMD=m&FRE=10](#))

 **Fiabilité de la trace originale:** B (168/69/0/-/-/69)

Niveau du correctif appliqué à la trace: 0


Distance totale: 8.55 Km mi / ft ?

Distance analysée: 8.55 Km

Distance linéaire: 0.01 Km

Dénivelée positive accumulée: 168 m

Dénivelée négative accumulée: 166 m

 **info** Liste des points ([ibp_listadepuntos.php?](#)
REF=37839486766558&MOD=HKG&LAN=fr&SMD=m)

Altitude maximale: 91 m

Altitude minimale: 6 m

Altitude initiale: 8 m

Altitude finale: 9 m

Pourcentage de montée: 5.07 %

Pourcentage de descente: 4.71 %

Dénivelée positive par Km: 19.65 m

Dénivelée négative par Km: 19.42 m

Filtre pente maximum: ~55 %

Distance minimale analysée: ~30 m

Nombre de points: 113 (cad. 75.69 m)

Points significatifs: 110 (cad. 78.47 m / 97.35 %)

Changement de direction par Km: 7.13

Changement de direction >5° par Km: 6.2

Sections rectilignes accumulées: 1.245 Km

Tronçons en ligne droite par Km: 145.61 m

Changements de pente pénalisables: 1

Changements de pente pénalisables par Km: 0.117

Temps total: 2:50:39 h

Temps en mouvement: 2:50:39 h

Temps de pause: 0:00:00 h

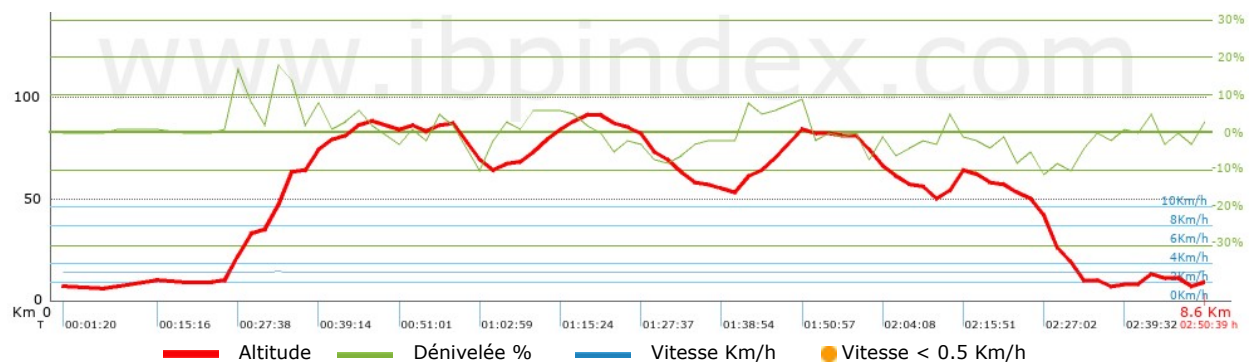
Vitesse moyenne totale: 3.01 Km/h

Vitesse moyenne en mouvement: 3.01 Km/h

Vitesse maximale soutenue: 3.1 Km/h



Voir la carte



Voir pentes



Masquer rampes

Montées	Distance Km	Km au total en %	Vitesse en Km/h	Temps h:m:s
Entre 30 et 55%	0	0	0	0:00:00
Entre 15 et 30%	0.194	2.27	3.06	0:03:48
Entre 10 et 15%	0.112	1.32	3.02	0:02:14
Entre 5 et 10%	1.141	13.34	3.01	0:22:46
Entre 1 et 5%	1.868	21.83	3	0:37:19
Total	3.315	38.76	3.01	1:06:07
Terrain plat				
Dénivelées de 1 %	1.715	20.05	3	0:34:16
Descentes				
Entre 1 et 5%	2.183	25.52	3	0:43:36
Entre 5 et 10%	0.992	11.6	3.01	0:19:47
Entre 10 et 15%	0.309	3.61	3.02	0:06:08
Entre 15 et 30%	0.039	0.45	3.1	0:00:45
Entre 30 et 55%	0	0	0	0:00:00
Total	3.523	41.19	3.01	1:10:16
Total trace:	8.55	100 %	3.01	2:50:39

Résumé des dénivelées Km



Voir données à haute altitude