



(http://www.ffrandonnee.fr)



(https://www.ibpindex.com?LAN=fr)

Analyser une nouvelle trace (analyser.php?LAN=fr)



(https://www.ibpindex.com)

Utilisateur:

Clé:

Accès

Se connecter avec Facebook

Inscription

(https://www.ibpindex.com/index.php/fr/resgistro2)

Envoyer à un ami

Tweet



Analyse détaillée de la piste analysée comme Randonnée (HKG)



Trace : MARTRES.gpx


Ces vitesses sont moyennes pour le : **HKG** (Randonnée)

Réanalyser comme

BYC (Vélo) (ibp_analisis_completo.php?REF=37898214043486&MOD=BYC&LAN=fr&REM=ffr&SMD=m&FRE=10)

RNG (Course) (ibp_analisis_completo.php?REF=37898214043486&MOD=RNG&LAN=fr&REM=ffr&SMD=m&FRE=10)

 **Fiabilité de la trace originale:** D (133/46/1/4/-/65)

Niveau du correctif appliqué à la trace: 3  **Voir l'analyse non corrigée**
(ibp_analisis_compsr.php?FIA=D&REF=37898214043486&MOD=HKG&LAN=fr&SMD=m)


Distance totale: 12.97 Km mi / ft ?

Distance analysée: 12.97 Km

Distance linéaire: 0.86 Km

Dénivelée positive accumulée: 92.28 m

Dénivelée négative accumulée: 104.47 m

 **info Liste des points**
(ibp_listadepuntos.php?REF=37898214043486&MOD=HKG&LAN=fr&SMD=m)

Altitude maximale: 80.13 m

Altitude minimale: 44.94 m

Altitude initiale: 56 m

Altitude finale: 62 m

Pourcentage de montée: 2.4 %

Pourcentage de descente: 2.19 %

Dénivelée positive par Km: 7.11 m

Dénivelée négative par Km: 8.05 m

Filtre pente maximum: ~55 %

Distance minimale analysée: ~30 m

Nombre de points: 152 (cad. 85.34 m)

Points significatifs: 144 (cad. 90.71 m / 94.74 %)

Changement de direction par Km: 5.32

Changement de direction >5° par Km: 4.09

Sections rectilignes accumulées: 2.133 Km

Tronçons en ligne droite par Km: 164.46 m

Changements de pente pénalisables: 0

Changements de pente pénalisables par Km: 0

Temps total: 4:19:09 h

Temps en mouvement: 4:19:09 h

Temps de pause: 0:00:00 h

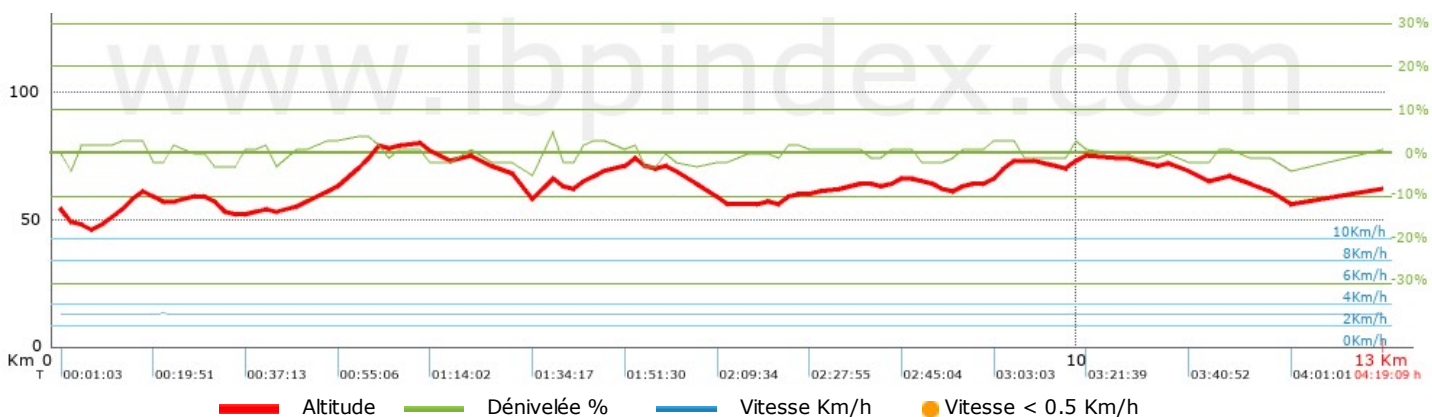
Vitesse moyenne totale: 3 Km/h

Vitesse moyenne en mouvement: 3 Km/h

Vitesse maximale soutenue: 3.05 Km/h



Voir la carte





Masquer pentes

Raidillons > 10%

Raidillons >5% (ibp_analisis_completo.php?REF=37898214043486&MOD=HKG&LAN=fr&REM=ffr&SMD=m&FRE=5#fre)

Raidillons >10% (ibp_analisis_completo.php?REF=37898214043486&MOD=HKG&LAN=fr&REM=ffr&SMD=m&FRE=10#fre)

Raidillons >15% (ibp_analisis_completo.php?REF=37898214043486&MOD=HKG&LAN=fr&REM=ffr&SMD=m&FRE=15#fre)

Raidillons >20% (ibp_analisis_completo.php?REF=37898214043486&MOD=HKG&LAN=fr&REM=ffr&SMD=m&FRE=20#fre)

Raidillons >25% (ibp_analisis_completo.php?REF=37898214043486&MOD=HKG&LAN=fr&REM=ffr&SMD=m&FRE=25#fre)

Pas de raidillons trouvés avec ce filtre > 10%

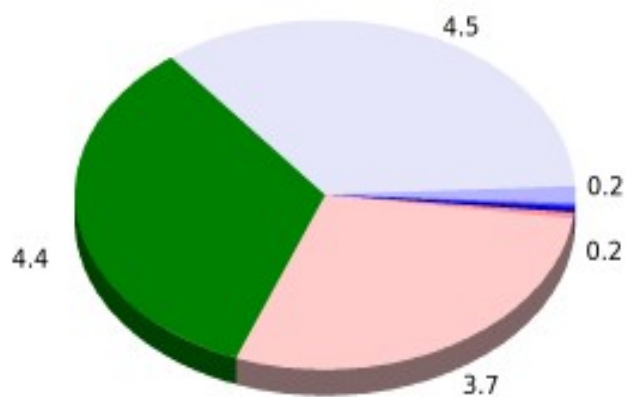


Masquer rampes

Montées	Distance Km	Km au total en %	Vitesse en Km/h	Temps h:m:s
Entre 30 et 55%	0	0	0	0:00:00
Entre 15 et 30%	0	0	0	0:00:00
Entre 10 et 15%	0	0	0	0:00:00
Entre 5 et 10%	0.153	1.18	3.02	0:03:03
Entre 1 et 5%	3.689	28.44	3	1:13:44
Total	3.842	29.62	3	1:16:47
Terrain plat				
Dénivelées de 1 %	4.367	33.67	3	1:27:14
Descentes				
Entre 1 et 5%	4.522	34.86	3	1:30:20
Entre 5 et 10%	0.241	1.85	3.01	0:04:48
Entre 10 et 15%	0	0	0	0:00:00

	Entre 15 et 30%	0	0	0	0:00:00
	Entre 30 et 55%	0	0	0	0:00:00
	Total	4.763	36.72	3	1:35:08
	Total trace:	12.97	100 %	3	4:19:09

Résumé des dénivelées Km



Masquer données à haute altitude

Paramètres de grandes altitudes, au-dessus de 1500 m

Paramètres de grandes altitudes, au-dessus de 1500 m							
Altitude m	Distance Km	% au total	Temps en mouvement	Vitesse	Temps de pause	Temps total	Vitesse total
Total:	0 Km/h						



Masquer arrêts

Pauses

Pauses					
Distance Km	Temps de pause	Altitude	Temps total écoulé	Temps à la pause précédente	Distance à la pause précédente
Total:	0:00:00 h				

Comparer cette trace avec.....

Choisir des traces à comparer dans "Mes traces".	
demo_montnegrebt_2013.trk	Ref.: 36172170671632
demo_matagalls_montserrat.trk	Ref.: 36172170846048
demo_marathon_madrid_2013.trk	Ref.: 36172170699197

Comparer (ibp_comparar.php?REF1=37898214043486&REF2=36172170671632&REF3=36172170846048&REF4=36172170699197&LAN=fr&REM=ffr)

Télécharger le fichier (Utilisateurs enregistrés)



GPX (.gpx)



Garmin Training Center (.tcx)



CompeGPS (.trk)



OziExplorer (.plt)



Google Earth (.kml)



Analyse au format PDF



Notifier une anomalie dans l'analyse (ibp_anomalia.php?REF=37898214043486&LAN=fr)



Eliminer le trace et l'analyse



Conserver cette trace dans "Mes traces"



Envoyer cette analyse à un ami (Utilisateurs enregistrés)

Message que recevra votre ami:

Re:

Bonjour.

(votre nom) a estimé que l'analyse de cet itinéraire pourrait vous intéresser.

(Suivez le lien vers cette page)

Adresse électronique de votre ami

Vous pouvez saisir plusieurs adresses séparées par des virgules

Texte

Envoyer à un ami

Accès

Utilisateur

Clé

Accès

Inscription (<https://www.ibpindex.com/index.php/fr/resgistro2>) [Se connecter avec Facebook](#)

Contact

www.ibpindex.com (<https://www.ibpindex.com/>)

info@ibpindex.com (<mailto:info@ibpindex.com>) (<mailto:info@ibpindex.com>)

Partners (</index.php/es/blog/item/54-la-federacion-francesa-de-senderismo-implanta-el-sistema-ibpindex>)

