



Analyser une nouvelle trace (analyser.php?LAN=fr)



Utilisateur: Clé:

[Accès](#)

[Se connecter avec Facebook](#)

[Inscription](#)

<https://www.ibpindex.com/index.php/fr/resgistro2>

[Envoyer à un ami](#)

[Tweet](#)



Analyse détaillée de la piste analysée comme Randonnée (HKG)



Trace : UxrU2IAaVvY.gpx

Ces vitesses sont moyennes pour le : Trace tirée (DRW)

Réanalyser comme

BYC (Vélo) (ibp_analisis_completo.php?REF=38094097954468&MOD=BYC&LAN=fr&REM=ffr&SMD=m&FRE=10) RNG
(Course) (ibp_analisis_completo.php?REF=38094097954468&MOD=RNG&LAN=fr&REM=ffr&SMD=m&FRE=10)

 Fiabilité de la trace originale: DRW (114/57/0/-/-/57)


Niveau du correctif appliqué à la trace: 0

Distance totale: 13.6 Km mi / ft ?

Distance analysée: 13.6 Km

Distance linéaire: 0.07 Km

Dénivelée positive accumulée: 114 m

 info Liste des points (ibp_listadepuntos.php?REF=38094097954468&MOD=HKG&LAN=fr&SMD=m)

Dénivelée négative accumulée: 124 m

Altitude maximale: 32 m

Altitude minimale: 1 m

Altitude initiale: 3 m

Altitude finale: 3 m

Pourcentage de montée: 3.17 %

Pourcentage de descente: 3 %

Dénivelée positive par Km: 8.38 m

Dénivelée négative par Km: 9.12 m

Filtre pente maximum: ~55 %

Distance minimale analysée: ~30 m

Nombre de points: 91 (cad. 149.47 m)

Points significatifs: 89 (cad. 154.57 m / 97.8 %)

Changement de direction par Km: 3.75

Changement de direction >5° par Km: 3.31

Sections rectilignes accumulées: 0.392 Km

Tronçons en ligne droite par Km: 28.82 m

Changements de pente pénalisables: 0

Changements de pente pénalisables par Km: 0

Temps total: 0:07:25 h

Temps en mouvement: 0:07:25 h

Temps de pause: 0:00:00 h

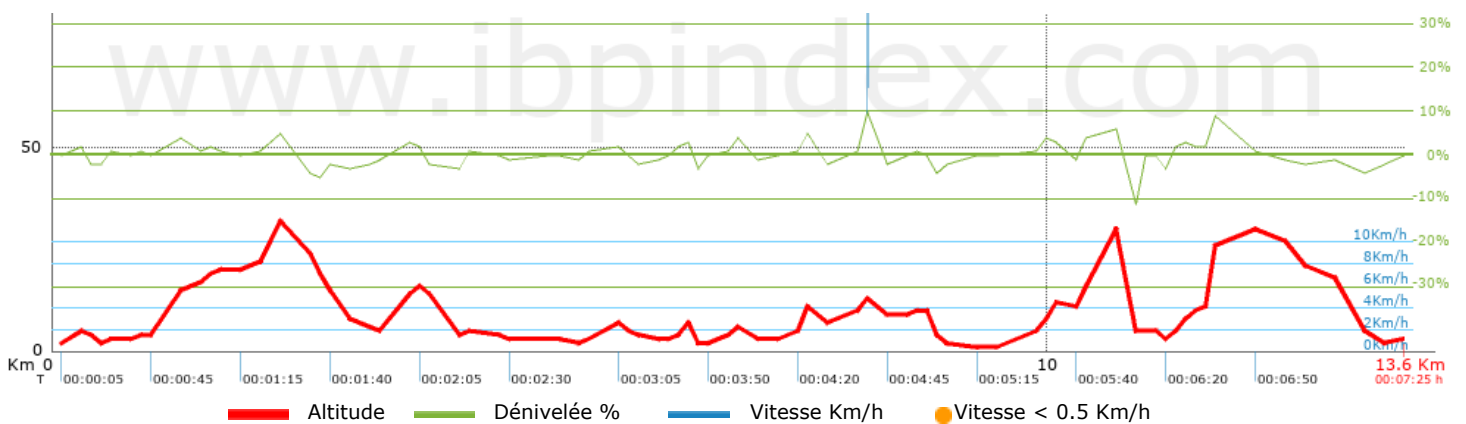
Vitesse moyenne totale: 110.04 Km/h

Vitesse moyenne en mouvement: 110.02 Km/h

Vitesse maximale soutenue: 110.02 Km/h



Voir la carte



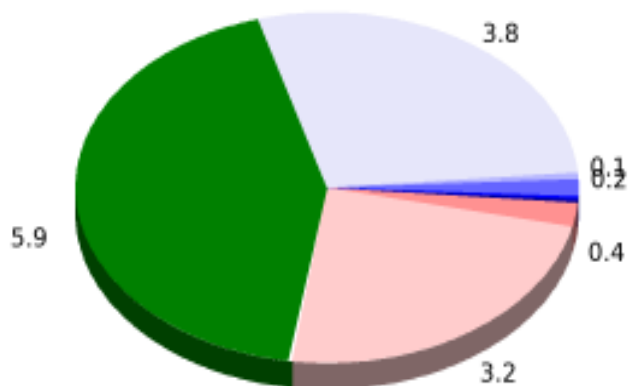
Voir pentes



Masquer rampes

Montées		Distance Km	Km au total en %	Vitesse en Km/h	Temps h:m:s
	Entre 30 et 55%	0	0	0	0:00:00
	Entre 15 et 30%	0	0	0	0:00:00
	Entre 10 et 15%	0	0	0	0:00:00
	Entre 5 et 10%	0.418	3.08	100.38	0:00:15
	Entre 1 et 5%	3.175	23.34	95.24	0:02:00
	Total	3.593	26.41	95.81	0:02:15
Terrain plat					
	Dénivelées de 1 %	5.873	43.18	117.46	0:03:00
Descentes					
	Entre 1 et 5%	3.805	27.97	119.11	0:01:55
	Entre 5 et 10%	0.099	0.73	71.3	0:00:05
	Entre 10 et 15%	0.232	1.7	83.45	0:00:10
	Entre 15 et 30%	0	0	0	0:00:00
	Entre 30 et 55%	0	0	0	0:00:00
	Total	4.136	30.41	114.53	0:02:10
	Total trace:	13.6	100 %	110.02	0:07:25

Résumé des dénivelées Km



[Voir données à haute altitude](#)



[Voir arrêts](#)

Comparer cette trace avec.....

Choisir des traces à comparer dans "Mes traces".	
demo_montnegrebt_2013.trk	Ref.: 36172170671632
demo_matagalls_montserrat.trk	Ref.: 36172170846048
demo_marathon_madrid_2013.trk	Ref.: 36172170699197

[Comparer \(ibp_comparar.php?\)](#)

REF1=38094097954468&REF2=36172170671632&REF3=36172170846048&REF4=36172170699197&LAN=fr&REM=ffr)

Télécharger le fichier (Utilisateurs enregistrés)

Texte

Envoyer à un ami

Accès

Utilisateur

Clé

Accès

Inscription

(<https://www.ibpindex.com/index.php/fr/resgistro2>)

Se connecter avec Facebook

Contact

www.ibpindex.com (<https://www.ibpindex.com/>)

info@ibpindex.com (<mailto:info@ibpindex.com>) (<mailto:info@ibpindex.com>)

Partners (</index.php/es/blog/item/54-la-federacion-francesa-de-senderismo-implanta-el-sistema-ibpindex>)



(<http://www.ffrandonnee.fr>)

GPX GPX (.gpx)



Garmin Training Center (.tcx)



CompeGPS (.trk)



OziExplorer (.plt)



Google Earth (.kml)



Analyse au format PDF



Notifier une anomalie dans l'analyse (ibp_anomalie.php?REF=38094097954468&LAN=fr)



Eliminer le trace et l'analyse



Conserver cette trace dans "Mes traces"



Envoyer cette analyse à un ami (Utilisateurs enregistrés)

Message que recevra votre ami:

Re:

Bonjour.

(votre nom) a estimé que l'analyse de cet itinéraire pourrait vous intéresser.

(Suivez le lien vers cette page)

Adresse électronique de votre ami

Vous pouvez saisir plusieurs adresses séparées par des virgules