



Analyser une nouvelle trace (analyser.php?LAN=fr)



Utilisateur: Clé:

[Accès](#)

[Se connecter avec Facebook](#)

[Inscription](#)

<https://www.ibpindex.com/index.php/fr/resgistro2>

[Envoyer à un ami](#)

[Tweet](#)



Analyse détaillée de la piste analysée comme Randonnée (HKG)



Trace : KK9IEz6fGzQ.gpx

Ces vitesses sont moyennes pour le : Trace tirée (DRW)

Réanalyser comme

BYC (Vélo) (ibp_analisis_completo.php?REF=38122563627310&MOD=BYC&LAN=fr&REM=ffr&SMD=m&FRE=10) RNG
(Course) (ibp_analisis_completo.php?REF=38122563627310&MOD=RNG&LAN=fr&REM=ffr&SMD=m&FRE=10)

 Fiabilité de la trace originale: DRW (153/52/0/-/-/52)

Niveau du correctif appliqué à la trace: 0


Distance totale: 11.24 Km mi / ft ?

Distance analysée: 11.24 Km

Distance linéaire: 0.01 Km

Dénivelée positive accumulée: 153 m

Dénivelée négative accumulée: 157 m

 info Liste des points (ibp_listadepuntos.php?REF=38122563627310&MOD=HKG&LAN=fr&SMD=m)

Altitude maximale: 83 m

Altitude minimale: 3 m

Altitude initiale: 15 m

Altitude finale: 16 m

Pourcentage de montée: 3.84 %

Pourcentage de descente: 4.43 %

Dénivelée positive par Km: 13.61 m

Dénivelée négative par Km: 13.97 m

Filtre pente maximum: ~55 %

Distance minimale analysée: ~30 m

Nombre de points: 83 (cad. 135.4 m)

Points significatifs: 82 (cad. 138.74 m / 98.8 %)

Changement de direction par Km: 4.18

Changement de direction >5° par Km: 4

Sections rectilignes accumulées: 0.325 Km

Tronçons en ligne droite par Km: 28.91 m

Changements de pente pénalisables: 1

Changements de pente pénalisables par Km: 0.089

Temps total: 0:06:45 h

Temps en mouvement: 0:06:45 h

Temps de pause: 0:00:00 h

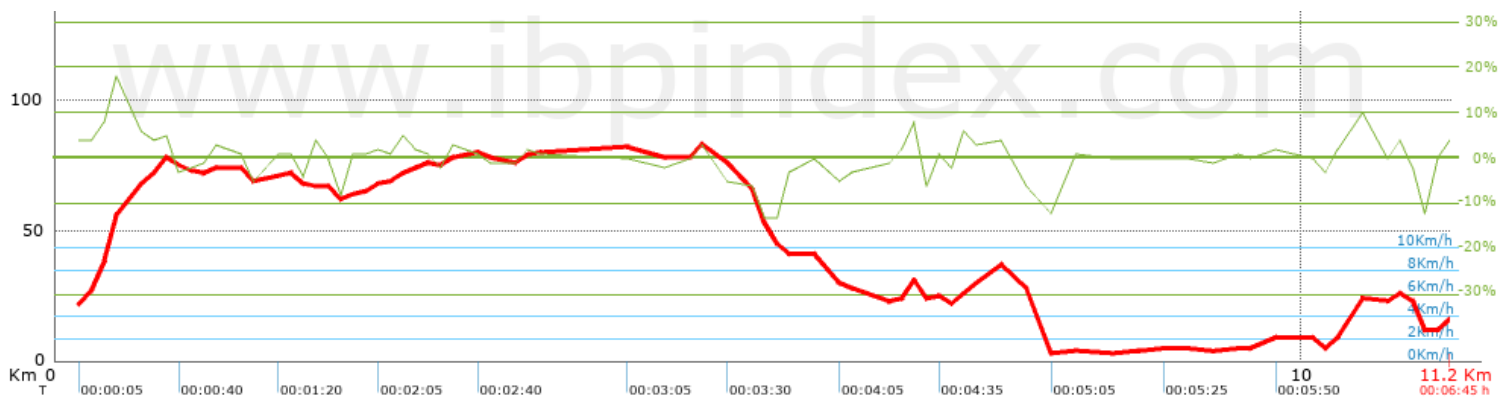
Vitesse moyenne totale: 99.89 Km/h

Vitesse moyenne en mouvement: 99.91 Km/h

Vitesse maximale soutenue: 99.91 Km/h



Voir la carte



■ Altitude
 ■ Dénivelée %
 ■ Vitesse Km/h
 ● Vitesse < 0.5 Km/h



Voir pentes

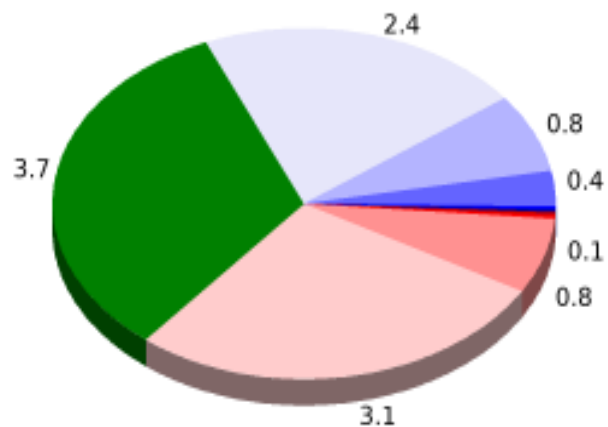


Masquer rampes

Montées		Distance Km	Km au total en %	Vitesse en Km/h	Temps h:m:s
	Entre 30 et 55%	0	0	0	0:00:00
	Entre 15 et 30%	0.1	0.89	72.1	0:00:05
	Entre 10 et 15%	0	0	0	0:00:00
	Entre 5 et 10%	0.799	7.11	82.21	0:00:35
	Entre 1 et 5%	3.081	27.41	85.32	0:02:10
	Total	3.98	35.42	84.29	0:02:50
Terrain plat					
	Dénivelées de 1 %	3.717	33.07	140.84	0:01:35
Descentes					
	Entre 1 et 5%	2.358	20.98	99.86	0:01:25
	Entre 5 et 10%	0.763	6.79	78.44	0:00:35
	Entre 10 et 15%	0.421	3.74	75.74	0:00:20
	Entre 15 et 30%	0	0	0	0:00:00
	Entre 30 et 55%	0	0	0	0:00:00
	Total	3.541	31.51	91.06	0:02:20

	Total trace:	11.24	100 %	99.91	0:06:45
--	---------------------	--------------	--------------	--------------	----------------

Résumé des dénivelées Km



Voir données à haute altitude



Voir arrêts

Comparer cette trace avec.....

Choisir des traces à comparer dans "Mes traces".	
demo_montnegrebt_2013.trk	Ref.: 36172170671632
demo_matagalls_montserrat.trk	Ref.: 36172170846048
demo_marathon_madrid_2013.trk	Ref.: 36172170699197

Comparer (ibp_comparar.php?

REF1=38122563627310&REF2=36172170671632&REF3=36172170846048&REF4=36172170699197&LAN=fr&REM=ffr)

Télécharger le fichier (Utilisateurs enregistrés)

 GPX (.gpx)



Garmin Training Center (.tcx)



CompeGPS (.trk)



OziExplorer (.plt)



Google Earth (.kml)



Analyse au format PDF



Notifier une anomalie dans l'analyse (ibp_anomalia.php?REF=38122563627310&LAN=fr)



Eliminer le trace et l'analyse



Conserver cette trace dans "Mes traces"



Envoyer cette analyse à un ami (Utilisateurs enregistrés)

Message que recevra votre ami:

Re:

Bonjour.

(votre nom) a estimé que l'analyse de cet itinéraire pourrait vous intéresser.

(Suivez le lien vers cette page)

Adresse électronique de votre ami

Vous pouvez saisir plusieurs adresses séparées par des virgules

Texte

Envoyer à un ami

Accès

Utilisateur

Clé

Accès

Inscription

(<https://www.ibpindex.com/index.php/fr/resgistro2>)

Se connecter avec Facebook

Contact

www.ibpindex.com (<https://www.ibpindex.com/>)

info@ibpindex.com (<mailto:info@ibpindex.com>) (<mailto:info@ibpindex.com>)

Partners (</index.php/es/blog/item/54-la-federacion-francesa-de-senderismo-implanta-el-sistema-ibpindex>)

FFRandonnée  (<http://www.ffrandonnee.fr>)
les chemins, une richesse partagée
www.ffrandonnee.fr