



**Analyser une nouvelle trace ([analyser.php?LAN=fr](https://www.ibpindex.com/analyser.php?LAN=fr))**



Utilisateur:

Clé:

**Accès**

**Se connecter avec Facebook**

**Inscription**

(<https://www.ibpindex.com/index.php/fr/resgistro2>)

Envoyer à un ami

Tweet



## Analyse détaillée de la piste analysée comme Randonnée (HKG)



Trace : cijGNg91oIQ.gpx

Ces vitesses sont moyennes pour le : Trace tirée (DRW)

Réanalyser comme

BYC (Vélo) (ibp\_analisis\_completo.php?REF=38293136655200&MOD=BYC&LAN=fr&REM=ffr&SMD=m&FRE=10)

RNG (Course) (ibp\_analisis\_completo.php?

REF=38293136655200&MOD=RNG&LAN=fr&REM=ffr&SMD=m&FRE=10)


 **Fiabilité de la trace originale:** DRW (157/61/0/-/61)

**Niveau du correctif appliqué à la trace:** 0

**Distance totale:** 11.17 Km    mi / ft ?

**Distance analysée:** 11.17 Km

**Distance linéaire:** 0.02 Km

<b>Dénivelée positive accumulée:</b> 157 m	 <a href="#">info Liste des points (ibp_listadepuntos.php? REF=38293136655200&amp;MOD=HKG&amp;LAN=fr&amp;SMD=m)</a>
<b>Dénivelée négative accumulée:</b> 155 m	
<b>Altitude maximale:</b> 72 m	
<b>Altitude minimale:</b> 8 m	
<b>Altitude initiale:</b> 8 m	
<b>Altitude finale:</b> 8 m	
<b>Pourcentage de montée:</b> 3.68 %	
<b>Pourcentage de descente:</b> 3.65 %	
<b>Dénivelée positive par Km:</b> 14.06 m	
<b>Dénivelée négative par Km:</b> 13.88 m	

<b>Filtre pente maximum:</b> ~55 %
<b>Distance minimale analysée:</b> ~30 m
<b>Nombre de points:</b> 145 (cad. 77.06 m)
<b>Points significatifs:</b> 137 (cad. 82.16 m / 94.48 %)

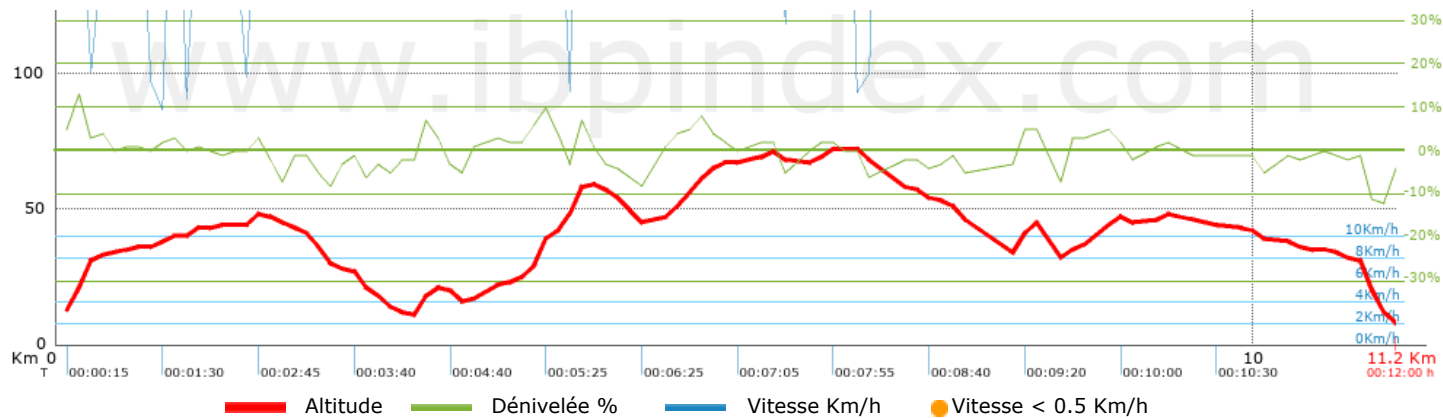
<b>Changement de direction par Km:</b> 8.06
<b>Changement de direction &gt;5° par Km:</b> 7.88

<b>Sections rectilignes accumulées:</b> 0.573 Km
<b>Tronçons en ligne droite par Km:</b> 51.3 m
<b>Changements de pente pénalisables:</b> 1
<b>Changements de pente pénalisables par Km:</b> 0.089

<b>Temps total:</b> 0:12:00 h
<b>Temps en mouvement:</b> 0:12:00 h
<b>Temps de pause:</b> 0:00:00 h
<b>Vitesse moyenne totale:</b> 55.87 Km/h
<b>Vitesse moyenne en mouvement:</b> 55.85 Km/h
<b>Vitesse maximale soutenue:</b> 90.27 Km/h



**Voir la carte**



Voir pentes

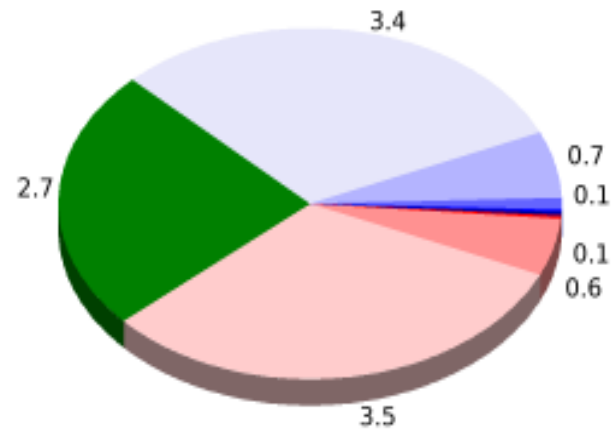


Masquer rampes

Montées	Distance Km	Km au total en %	Vitesse en Km/h	Temps h:m:s
Entre 30 et 55%	0	0	0	0:00:00
Entre 15 et 30%	0	0	0	0:00:00
Entre 10 et 15%	0.139	1.24	49.93	0:00:10

	<b>Entre 5 et 10%</b>	0.611	5.47	39.99	0:00:55
	<b>Entre 1 et 5%</b>	3.512	31.44	52.69	0:04:00
	<b>Total</b>	4.262	38.15	50.31	0:05:05
<b>Terrain plat</b>					
	<b>Dénivelées de 1 %</b>	2.659	23.8	59.83	0:02:40
<b>Descentes</b>					
	<b>Entre 1 et 5%</b>	3.419	30.6	60.03	0:03:25
	<b>Entre 5 et 10%</b>	0.695	6.22	62.59	0:00:40
	<b>Entre 10 et 15%</b>	0.138	1.23	49.56	0:00:10
	<b>Entre 15 et 30%</b>	0	0	0	0:00:00
	<b>Entre 30 et 55%</b>	0	0	0	0:00:00
	<b>Total</b>	4.252	38.05	60.02	0:04:15
	<b>Total trace:</b>	<b>11.17</b>	<b>100 %</b>	<b>55.85</b>	<b>0:12:00</b>

### Résumé des dénivelées Km




**Voir données à haute altitude**



**Voir arrêts**

## Comparer cette trace avec.....

Choisir des traces à comparer dans "Mes traces".



demo_montnegrebt_2013.trk	Ref.: 36172170671632
demo_matagalls_montserrat.trk	Ref.: 36172170846048
demo_marathon_madrid_2013.trk	Ref.: 36172170699197

[Comparer \(ibp\\_comparer.php?\)](#)

REF1=38293136655200&REF2=36172170671632&REF3=36172170846048&REF4=36172170699197&LAN=fr&REM=ffr)

## Télécharger le fichier (Utilisateurs enregistrés)



GPX (.gpx)



Garmin Training Center (.tcx)



CompeGPS (.trk)



OziExplorer (.plt)





Google Earth (.kml)



Analyse au format PDF



Notifier une anomalie dans l'analyse ([ibp\\_anomalie.php?REF=38293136655200&LAN=fr](http://ibp_anomalie.php?REF=38293136655200&LAN=fr))



Eliminer le trace et l'analyse



Conserver cette trace dans "Mes traces"



## Envoyer cette analyse à un ami (Utilisateurs enregistrés)

Message que recevra votre ami:

Re:

Bonjour.

(votre nom) a estimé que l'analyse de cet itinéraire pourrait vous intéresser.

(Suivez le lien vers cette page)

Adresse électronique de votre ami

Vous pouvez saisir plusieurs adresses séparées par des virgules

**Texte**

**Envoyer à un ami**

**Accès**

**Utilisateur**

**Clé**

**Accès**

**Inscription**

**(<https://www.ibpindex.com/index.php/fr/resgistro2>)**

**Se connecter avec Facebook**

**Contact**

**[www.ibpindex.com](https://www.ibpindex.com) (<https://www.ibpindex.com/>)**

**[info@ibpindex.com](mailto:info@ibpindex.com) (<mailto:info@ibpindex.com>) (<mailto:info@ibpindex.com>)**

**Partners (</index.php/es/blog/item/54-la-federacion-francesa-de-senderismo-implanta-el-sistema-ibpindex>)**



(<http://www.ffrandonnee.fr>)