



## Analyser une nouvelle trace (analyser.php?LAN=fr)



Utilisateur:  Clé:  [Accès](#) [Se connecter avec Facebook](#) [Inscription](#)  
(https://www.ibpindex.com/index.php/fr/resgistro2)

[Envoyer à un ami](#)

[Tweet](#)



### Analyse détaillée de la piste analysée comme Randonnée (HKG)



Trace : tW9zZkRsf8U.gpx

Ces vitesses sont moyennes pour le : Trace tirée (DRW)

Réanalyser comme

BYC (Vélo) (ibp\_analisis\_completo.php?REF=38304997711126&MOD=BYC&LAN=fr&REM=ffr&SMD=m&FRE=10) RNG (Course)  
(ibp\_analisis\_completo.php?REF=38304997711126&MOD=RNG&LAN=fr&REM=ffr&SMD=m&FRE=10)

 **Fiabilité de la trace originale:** DRW (207/85/0/-/-/85)

**Niveau du correctif appliqué à la trace:** 0


**Distance totale:** 4.17 Km    mi / ft ?

**Distance analysée:** 4.17 Km

**Distance linéaire:** 0.01 Km

**Dénivelée positive accumulée:** 208 m

**Dénivelée négative accumulée:** 209 m

 **info** Liste des points (ibp\_listadepuntos.php? REF=38304997711126&MOD=HKG&LAN=fr&SMD=m)

**Altitude maximale:** 555 m

**Altitude minimale:** 370 m

**Altitude initiale:** 370 m

**Altitude finale:** 370 m

**Pourcentage de montée:** 13.18 %

**Pourcentage de descente:** 9.71 %

**Dénivelée positive par Km:** 49.88 m

**Dénivelée négative par Km:** 50.12 m

**Filtre pente maximum:** ~55 %

**Distance minimale analysée:** ~30 m

**Nombre de points:** 47 (cad. 88.67 m)

**Points significatifs:** 41 (cad. 104.19 m / 87.23 %)

**Changement de direction par Km:** 4.08

**Changement de direction >5° par Km:** 4.08

**Sections rectilignes accumulées:** 0.271 Km

**Tronçons en ligne droite par Km:** 64.99 m

**Changements de pente pénalisables:** 2

**Changements de pente pénalisables par Km:** 0.48

**Temps total:** 0:03:45 h

Temps en mouvement: 0:03:45 h

Temps de pause: 0:00:00 h

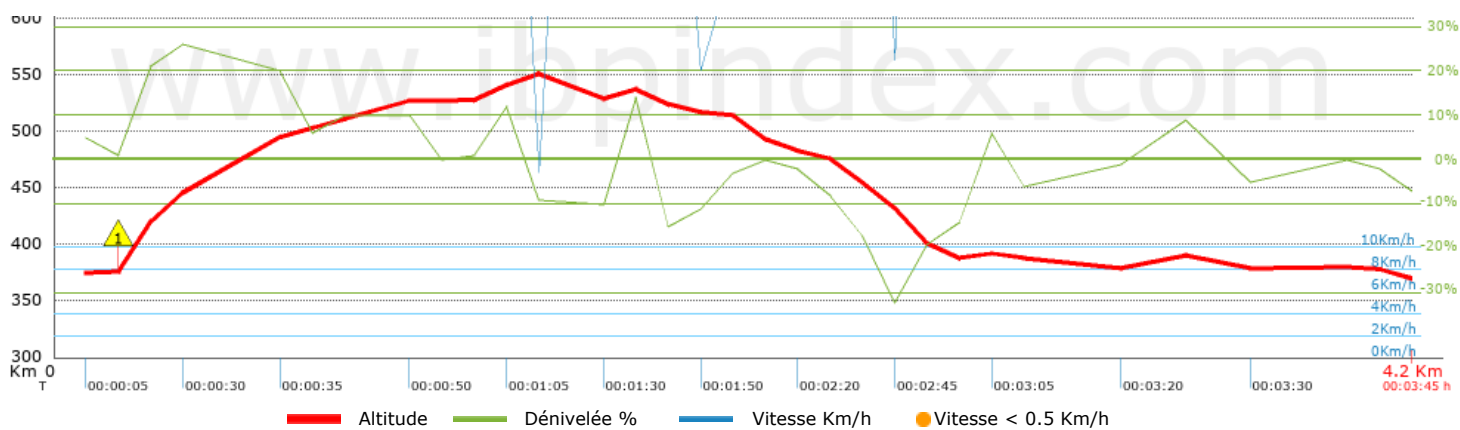
Vitesse moyenne totale: 66.68 Km/h

Vitesse moyenne en mouvement: 66.72 Km/h

Vitesse maximale soutenue: 89.55 Km/h



Voir la carte



Voir pentes

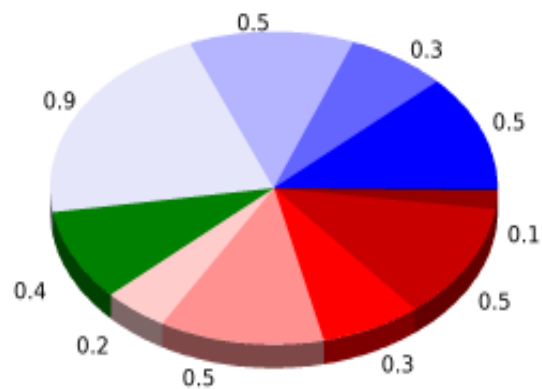


Masquer rampes

Montées	Distance Km	Km au total en %	Vitesse en Km/h	Temps h:m:s
Entre 30 et 55%	0.069	1.66	24.91	0:00:10
Entre 15 et 30%	0.504	12.09	90.69	0:00:20
Entre 10 et 15%	0.32	7.67	76.74	0:00:15
Entre 5 et 10%	0.516	12.38	74.27	0:00:25

	<b>Entre 1 et 5%</b>	0.169	4.06	60.89	0:00:10
	<b>Total</b>	1.578	37.86	71	0:01:20
<b>Terrain plat</b>					
	<b>Dénivelées de 1 %</b>	0.438	10.51	105.17	0:00:15
<b>Descentes</b>					
	<b>Entre 1 et 5%</b>	0.851	20.41	87.51	0:00:35
	<b>Entre 5 et 10%</b>	0.535	12.85	55.07	0:00:35
	<b>Entre 10 et 15%</b>	0.269	6.46	38.76	0:00:25
	<b>Entre 15 et 30%</b>	0.459	11.02	55.11	0:00:30
	<b>Entre 30 et 55%</b>	0.037	0.89	26.72	0:00:05
	<b>Total</b>	2.152	51.63	59.59	0:02:10
	<b>Total trace:</b>	<b>4.17</b>	<b>100 %</b>	<b>66.72</b>	<b>0:03:45</b>

Résumé des dénivelées Km



**Voir données à haute altitude**



**Voir arrêts**

Comparer cette trace avec.....


Choisir des traces à comparer dans "Mes traces".	
demo_montnegrebt_2013.trk	Ref.: 36172170671632
demo_matagalls_montserrat.trk	Ref.: 36172170846048
demo_marathon_madrid_2013.trk	Ref.: 36172170699197

Comparer (ibp\_comparar.php?)

REF1=38304997711126&REF2=36172170671632&REF3=36172170846048&REF4=36172170699197&LAN=fr&REM=ffr)


## Télécharger le fichier (Utilisateurs enregistrés)


 GPX (.gpx)

 Garmin Training Center (.tcx)

 CompeGPS (.trk)

 OziExplorer (.plt)

 Google Earth (.kml)

 Analyse au format PDF



Eliminer le trace et l'analyse



Conserver cette trace dans "Mes traces"



Envoyer cette analyse à un ami (Utilisateurs enregistrés)

Message que recevra votre ami:

Re:  
Bonjour.  
(votre nom) a estimé que l'analyse de cet itinéraire pourrait vous intéresser.  
(Suivez le lien vers cette page)

Adresse électronique de votre ami

Vous pouvez saisir plusieurs adresses séparées par des virgules

Texte

**Envoyer à un ami**

## Accès

Utilisateur

Clé

Accès

Inscription

(<https://www.ibpindex.com/index.php/fr/resgistro2>)

Se connecter avec Facebook

Contact

[www.ibpindex.com](https://www.ibpindex.com) (<https://www.ibpindex.com/>)

[info@ibpindex.com](mailto:info@ibpindex.com) (<mailto:info@ibpindex.com>) (<mailto:info@ibpindex.com>)

Partners (</index.php/es/blog/item/54-la-federacion-francesa-de-senderismo-implanta-el-sistema-ibpindex>)

**FFRandonnée**  (<http://www.ffrandonnee.fr>)  
*les chemins, une richesse partagée*  
[www.ffrandonnee.fr](http://www.ffrandonnee.fr)