



## Analyser une nouvelle trace (analyser.php?LAN=fr)



Utilisateur:  Clé:

Accès

Se connecter avec Facebook

Inscription

(<https://www.ibpindex.com/index.php/fr/resgistro2>)

Envoyer à un ami



Analyse détaillée de la piste analysée comme Randonnée (HKG)



Trace : cl0Hy1pzBg0fACzh8d3-Xw.gpx

Ces vitesses sont moyennes pour le : Trace tirée (DRW)

Réanalyser comme

BYC (Vélo) ([ibp\\_analisis\\_completo.php?REF=38559239633784&MOD=BYC&LAN=fr&REM=ffr&SMD=m&FRE=10](http://www.ibpindex.com/ibp_analisis_completo.php?REF=38559239633784&MOD=BYC&LAN=fr&REM=ffr&SMD=m&FRE=10))    RNG (Course) ([ibp\\_analisis\\_completo.php?REF=38559239633784&MOD=RNG&LAN=fr&REM=ffr&SMD=m&FRE=10](http://www.ibpindex.com/ibp_analisis_completo.php?REF=38559239633784&MOD=RNG&LAN=fr&REM=ffr&SMD=m&FRE=10))

Fiabilité de la trace originale: DRW (182/59/0/-/-/59)

Niveau du correctif appliqué à la trace: 0


Distance totale: 10.43 Km    mi / ft ?

Distance analysée: 10.43 Km

**Distance linéaire:** 0.01 Km

**Dénivelée positive accumulée:** 182 m

**Dénivelée négative accumulée:** 179 m

 [info Liste des points \(ibp\\_listadepuntos.php? REF=38559239633784&MOD=HKG&LAN=fr&SMD=m\)](#)

**Altitude maximale:** 76 m

**Altitude minimale:** 10 m

**Altitude initiale:** 10 m

**Altitude finale:** 10 m

**Pourcentage de montée:** 4.66 %

**Pourcentage de descente:** 4.45 %

**Dénivelée positive par Km:** 17.45 m

**Dénivelée négative par Km:** 17.16 m

**Filtre pente maximum:** ~55 %

**Distance minimale analysée:** ~30 m

**Nombre de points:** 102 (cad. 102.25 m)

**Points significatifs:** 97 (cad. 108.64 m / 95.1 %)

**Changement de direction par Km:** 4.51

**Changement de direction >5° par Km:** 4.31

**Sections rectilignes accumulées:** 0.931 Km

**Tronçons en ligne droite par Km:** 89.26 m

**Changements de pente pénalisables:** 1

**Changements de pente pénalisables par Km:** 0.096

**Temps total:** 0 h

**Temps en mouvement:** 0 h

**Temps de pause:** 0 h

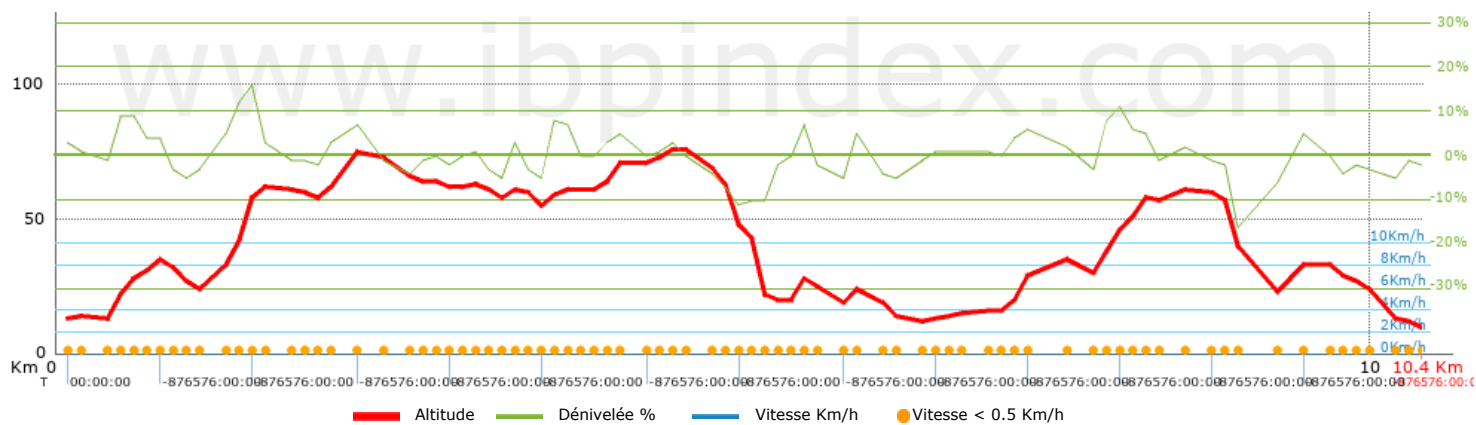
**Vitesse moyenne totale:** 0 Km/h

**Vitesse moyenne en mouvement:** 0 Km/h

**Vitesse maximale soutenue:** 0 Km/h



**Voir la carte**



Voir pentes



Voir rampes



Voir données à haute altitude



Voir arrêts


## Comparer cette trace avec.....


Choisir des traces à comparer dans "Mes traces".	
demo_montnegrebt_2013.trk	Ref.: 36172170671632
demo_matagalls_montserrat.trk	Ref.: 36172170846048
demo_marathon_madrid_2013.trk	Ref.: 36172170699197

Comparer (ibp\_comparar.php?REF1=38559239633784&REF2=36172170671632&REF3=36172170846048&REF4=36172170699197&LAN=fr&REM=ffr)


Télécharger le fichier (Utilisateurs enregistrés)


 GPX (.gpx)

 Garmin Training Center (.tcx)

 CompeGPS (.trk)

 OziExplorer (.plt)

 Google Earth (.kml)

 Analyse au format PDF

 **Eliminer le trace et l'analyse**

 **Conserver cette trace dans "Mes traces"**

 Share 

## Envoyer cette analyse à un ami (Utilisateurs enregistrés)

Message que recevra votre ami:

Re:  
Bonjour.  
(votre nom) a estimé que l'analyse de cet itinéraire pourrait vous intéresser.  
(Suivez le lien vers cette page)

Adresse électronique de votre ami

Vous pouvez saisir plusieurs adresses séparées par des virgules

Texte

**Envoyer à un ami**

**Accès**

Utilisateur

Clé

Accès

Inscription

(<https://www.ibpindex.com/index.php/fr/resgistro2>)

Se connecter avec Facebook

Contact

[www.ibpindex.com](https://www.ibpindex.com/) (<https://www.ibpindex.com/>)

[info@ibpindex.com](mailto:info@ibpindex.com) (<mailto:info@ibpindex.com>) (<mailto:info@ibpindex.com>)

Partners (</index.php/es/blog/item/54-la-federacion-francesa-de-senderismo-implanta-el-sistema-ibpindex>)

